





Esri, HERE, Garmin, METI/NASA, USGS

SENTIERS PEDESTRES DE NIVEAU 1

-  Chemin de Ligugé (Saint-Martin)
-  Chemin de l'Evêque de Tours
-  Chemin de Saint Jacques
-  GR 655 - Vieux Reng (59) à Saint Jean Pied de Port (64)
-  GR 364 - La Roche Posay à Jard-sur-Mer (85)

SENTIERS PEDESTRES DE NIVEAU 2

-  Chemin de Saint Jacques - Variante

Niveau 1 : intérêt national et extra-départemental - Niveau 2 : intérêt départemental ou communautaire