





Esri, HERE, Garmin, METI/NASA, USGS

### SENTIERS PEDESTRES DE NIVEAU 1

-  Chemin de Saint Jacques (Charroux)
-  GR 48 - Voie de Vézellay

### SENTIERS PEDESTRES DE NIVEAU 2

-  Chemin de Saint Jacques - Tracé d'intention Ligugé/Charroux
-  Anciennes voies ferrées

Niveau 1 : intérêt national et extra-départemental - Niveau 2 : intérêt départemental ou communautaire